

空間情報ソリューション  
**GeoMation**



詳しくは製品情報サイトへ

GeoMation

検索

※GeoMationは、株式会社日立ソリューションズの登録商標です。 ※その他、※本カタログ中の会社名、商品名は各社の商標、または登録商標です。 ※本文中および図中では、TMマーク、®マークは表記しておりません。 ※製品の仕様は、改良のため、予告なく変更する場合があります。 ※本製品を輸出される場合には、外国為替及び外国貿易法ならびに米国の輸出管理関連法規などの規制をご確認の上、必要な手続きをお取りください。なお、ご不明な場合は、当社担当営業にお問い合わせください。 ※本カタログ中の情報は、カタログ作成時点のものです。

◎ 株式会社 日立ソリューションズ

[www.hitachi-solutions.co.jp](http://www.hitachi-solutions.co.jp)



本カタログ掲載商品・サービスの詳細情報

[www.hitachi-solutions.co.jp/geomation/](http://www.hitachi-solutions.co.jp/geomation/)

S16K-09-04 | 2020.04

# 空間情報で、 新たなエクスペリエンスを。

空間情報ソリューション「GeoMation」は、

幅広い分野の現場から経営・マーケティングにいたる課題の解決を推進する  
空間情報技術を核とした社会とビジネスの先進の仕組みを先取りしたソリューション。

お客様との協創により生み出された革新的なアイデアに基づいて、  
空間情報を統合的に分析・可視化し、イノベーションを創出します。  
そして、これまで気付かなかった新たなエクスペリエンス(経験価値)を提供します。


## GeoMationのコンセプト

空間情報を統合的かつダイナミックに活用することでイノベーションを創出し、  
社会とビジネスに新たなエクスペリエンスを提供します。

## GeoMationが提供するエクスペリエンスとは


### 今が見える

空間情報のダイナミックな可視化により、複雑な現状を直感的に理解できます。今まで見えなかったものが見えるようになり、新たな気づきが生まれます。



### 先を読める

空間情報を統合して分析することで、刻々と変化する状況を予測できます。進む方向が明確化することで、計画に推進力が増します。



### 未来を創れる


空間情報の分析・可視化に基づいた確かな施策が実現し、確かな未来を創造できます。課題の高度な解決により、イノベーションが生まれます。



# GeoMation



# 多岐にわたる空間情報を 統合的に分析・可視化し、戦略推進を支援。 私たちは、ロケーションイノベーターです。



## 空間情報に関するコア技術

長年、社会・公共分野を中心に空間情報の活用基盤製品を開発・提供し続けてきた信頼の技術。

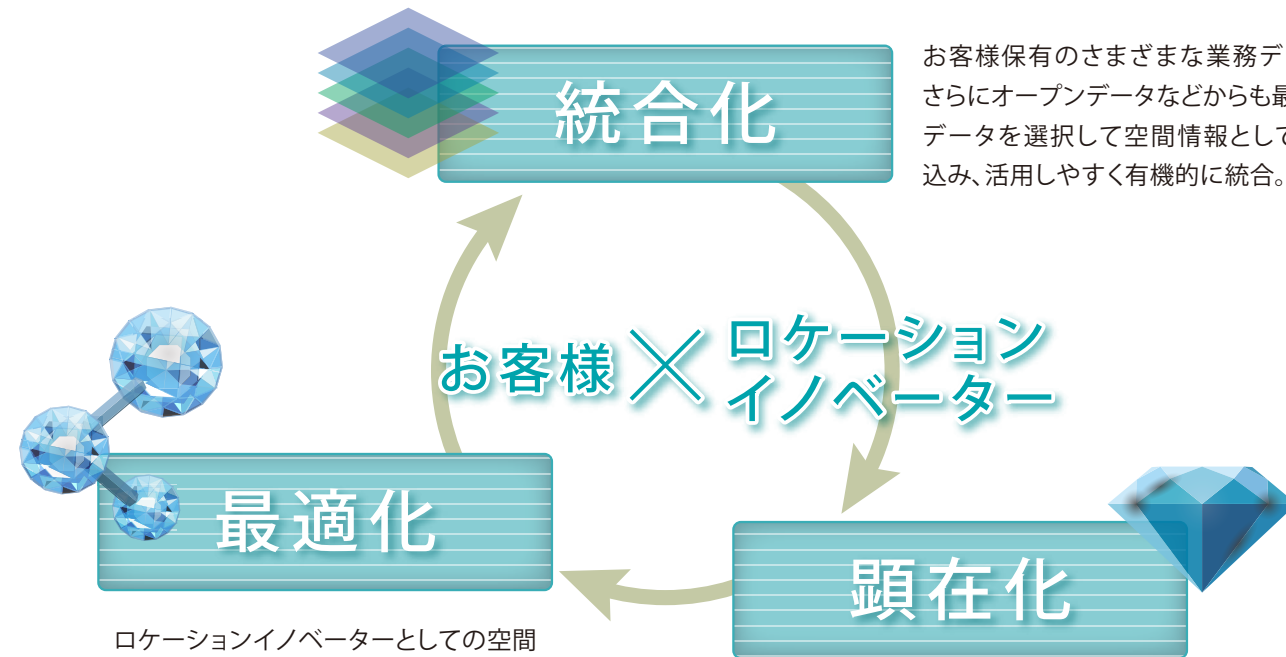
## 最新の技術や仕組みの先取り

ビッグデータ、IoT、ドローン活用など、空間情報を超えて多彩な先進ノウハウを先取りし、提供。

## お客様視点で課題解決を支援

空間情報活用の深い知見と豊富な業務知識を結集し、お客様の潜在課題の発見と解決を支援。

【GeoMationは、空間情報の活用プロセスをワンストップでサポートします】



GeoMationは空間情報でお客様の業務にさまざまなイノベーションを生み出します。



# GeoMation

